



PRÉFET DE L'HÉRAULT

*Liberté
Égalité
Fraternité*

DOSSIER DE PRESSE

Montpellier, le 6 octobre 2022

PRÉVENTION – CULTURE DU RISQUE

Une journée nationale le 13 octobre et de nombreux évènements dans l'Hérault pour la sensibilisation aux risques naturels et technologiques

Pour la première fois, le Gouvernement met en place une journée de sensibilisation face aux risques naturels et technologiques, « Tous résilients face aux risques », qui aura lieu partout en France le jeudi 13 octobre prochain, en cohérence avec la journée internationale pour la réduction des risques de catastrophes de l'Organisation des Nations-Unies (ONU).

Dans le contexte du changement climatique, d'une multiplication et d'une intensification des évènements comme les tempêtes, les cyclones, les feux de forêt, les inondations et les séismes, il est plus que jamais nécessaire de préparer, d'informer et d'acculturer tous les habitants aux risques qui les environnent. **L'objectif : être prêt en cas de survenance d'une catastrophe, avoir les bons réflexes pour être collectivement résilient et sauver des vies.**

Dans l'Hérault, les services de l'État sont pleinement mobilisés pour cette journée nationale du 13 octobre, mais bien au-delà puisque **de nombreux évènements sont proposés ces 10 prochains jours**, avec toutes les parties prenantes : habitants, services de secours, collectivités territoriales, établissements d'enseignement et de recherche, associations, entreprises...

Les risques liés aux phénomènes méditerranéens, marqués par des pluies intenses et des inondations, seront en particulier exposés et étudiés lors de cette semaine de la résilience, en lien avec la campagne annuelle portée par le ministère de la Transition écologique et de la Cohésion des territoires, avec l'appui du ministère de l'Intérieur qui est en charge de la gestion de crise.

Un village éphémère installé ce vendredi 7 octobre à Montpellier sur la place de la Comédie (près de l'office de tourisme) lancera cette semaine de la résilience. Dédié à la prévention du risque pluie inondation, à la gestion de crise et à l'information des populations, ce village associant la préfecture, la direction départementale des territoires et de la mer et le service départemental d'incendie et de secours accueillera le public entre 10h à 15h.



« Tous résilients face aux risques » dans l'Hérault Le programme de 10 jours d'évènements

Ouvert au public

Vendredi 7 octobre

10h - 15h

Village éphémère de la prévention des risques ✓

Avec la Préfecture, la DDTM 34 (Direction départementale des territoires et de la mer) & le SDIS 34 (Service départemental d'incendie et de secours)

Montpellier (Comédie / Esplanade Charles de Gaulle)

Vendredi 7 au dimanche 16 octobre

Concours de dessins/photos et boîte à idées ✓

Lancés par la Communauté de communes du Grand Pic Saint-Loup

Réseaux sociaux, médias

Lundi 10 au dimanche 16 octobre

Campagne de communication ✓

sur les risques encourus lors du franchissement de passages à gué en période de pluie / inondation
Portée par le Conseil départemental

Réseaux sociaux, médias

Mardi 11 octobre

8h30 - 16h30

**Journée de formation et d'échanges
« Les élus en première ligne face aux risques majeurs »**

Portée par l'AMF 34 (Association des maires de France), l'IRMA (Institut des risques majeurs), la Préfecture, le SDIS & la SMACL (Société d'assurance des collectivités locales)

Matin : exercices de simulation de crise, ateliers participatifs, exposition

Après-midi : conférences & échanges

Frontignan

Jeudi 13 octobre

Exercice de simulation de crise - Echelle « département »
(portant sur le risque inondation et associant toutes les communes)

Organisé par la Préfecture de l'Hérault et la Préfecture de la zone Sud

Préfecture et communes volontaires

Formation et sensibilisation sur les risques pluie / inondation auprès d'élèves et d'enseignants
Portée par la DSDEN (Direction des services départementaux de l'éducation nationale) & la DDTM 34

Montpellier (Lycée Jean Monnet)

Exercice de simulation de crise - Echelle « commune »
(portant sur le risque inondation)

Organisé par la ville de Montpellier, depuis l'Hôtel de ville, avec la participation du SDIS, la Croix-Rouge française, la TAM, Predict Services...

Montpellier

Stand avec animations ✓

Organisé par les étudiants du master Gestion des catastrophes et des risques naturels (cartographie participative, jeux de sensibilisation, tombola...)

Université Paul Valéry - Montpellier 3

Ateliers pédagogiques ✓

Animés par les étudiants du master Risques et environnement (connaître les aléas, adopter les bons comportements, être « Tous ambassadeurs »...)

Campus Richter de l'Université de Montpellier

Journée « Sauve qui pleut ! » ✓

(connaître et appréhender les risques du territoire de Thau)
Organisée par le SMBT (Syndicat mixte du bassin de Thau)

Matin : ateliers pédagogiques

Après-midi : escape game

Sète

Exercice de mise en situation et ateliers pédagogiques ✓

(impliquant tous les habitants)

Organisés par le SDIS

Lunas

Jeudi 13 au samedi 15 octobre

Parcours pédagogique « A la découverte du Lez » ✓

(Parcours pédestre le long du Lez, jalonné d'une dizaine d'étapes avec des panneaux d'information)

Visites libres & guidées

Organisé par la ville de Montpellier

Montpellier (Port Marianne)

Jeudi 13 au dimanche 16 octobre

Villages éphémères de la Croix-Rouge française ✓

(Initiations à la réduction des risques, exposition « Préparez-vous à être prêts », découverte des moyens de la CRF...)

Montpellier (CROUS & Odysseum) & Marseillan (port)

Vendredi 14 octobre

Echanges autour de la gestion de crise depuis le Centre opérationnel départemental
A l'attention des étudiants du master Gestion des catastrophes et des risques naturels de l'Université Paul Valéry

Préfecture de l'Hérault

Samedi 15 octobre

Ateliers pédagogiques ✓

dans le cadre du forum des métiers de la sécurité (démonstration d'exercices de secours routiers, présentation du poste de commandement)

Portés par le SDIS

Le Bosc

CAMPAGNE DE PRÉVENTION DES PLUIES INTENSES ET DES INONDATIONS

ANNÉE 2022



GOVERNEMENT

Liberté
Égalité
Fraternité

PLUIE - INONDATION



**Reporter l'ensemble
de ses déplacements,
à pied ou en voiture.**



**Laisser ses enfants à
l'école ou à la crèche**
car ils y sont en sécurité.



**Restez ou rentrez à l'intérieur
d'un bâtiment et monter en
hauteur, à l'étage.**



**Couper les réseaux de gaz,
d'électricité et de chauffage**
sans se mettre en danger.



Ne pas utiliser sa voiture,
quelques centimètres d'eau
suffiraient à l'emporter.



**Ne pas descendre
dans les sous-sols et
se réfugier en hauteur.**



**S'éloigner des cours d'eau,
des berges et des ponts et
ne pas se réfugier sous un
arbre pour éviter la foudre.**



Restez informé et à l'écoute
des consignes des secours
et/ou de la mairie.



**Se soucier des personnes
vulnérables et isolées** en
priviliégiant les SMS.

AYONS
LES BONS
RÉFLEXES
pluie-inondation.gouv.fr



VIGICRUES

Cabinet du préfet
Service départemental de
la communication interministérielle
Tél. : 04 67 61 61 25
Mél. : pref-communication@herault.gouv.fr
Site : www.herault.gouv.fr
Réseaux sociaux : @prefet34

34 place des Martyrs de la Résistance
34062 Montpellier CEDEX 2



**DÎNER AU GRENIER
PEUT VOUS SAUVER LA VIE !**



Cabinet du préfet
Service départemental de
la communication interministérielle
Tél. : 04 67 61 61 25
Mél. : pref-communication@herault.gouv.fr
Site : www.herault.gouv.fr
Réseaux sociaux : @prefet34



**CAMPER À L'ÉCOLE
PEUT LEUR SAUVER LA VIE !**



34 place des Martyrs de la Résistance
34062 Montpellier CEDEX 2



**UNE NUIT AU BOULOT
PEUT VOUS SAUVER LA VIE !**



**LAISSER VOTRE VOITURE
PEUT VOUS SAUVER LA VIE !**




Cabinet du préfet
Service départemental de
la communication interministérielle
Tél. : 04 67 61 61 25
Mél. : pref-communication@herault.gouv.fr
Site : www.herault.gouv.fr
Réseaux sociaux : @prefet34


34 place des Martyrs de la Résistance
34062 Montpellier CEDEX 2


JOURNÉE « TOUS RÉSILIANTS FACE AUX RISQUES »

EN SAVOIR PLUS

 **RESSOURCES SUR LES RISQUES NATURELS ET TECHNOLOGIQUES**
Nos pages politiques publiques sur les risques naturels : <https://www.ecologie.gouv.fr/politiques/risques-naturels>
Nos pages politiques publiques sur les risques technologiques : <https://www.ecologie.gouv.fr/politiques/risques-technologiques>
Géorisques : <https://www.georisques.gouv.fr>
InfoTerre - BRGM : <http://infoterre.brgm.fr>
La vigilance : Accéder à la carte de vigilance du jour : <https://vigilance.meteofrance.fr/fr>

 **LA SÉCHERESSE**
Le point sur la sécheresse 2022 et FAQ : <https://www.ecologie.gouv.fr/secheresse-economiser-leau>
Kit de communication sur la sécheresse téléchargeable en fin de page : <https://www.ecologie.gouv.fr/secheresse-economiser-leau>
Politique publique Origine et gestion de la sécheresse : <https://www.ecologie.gouv.fr/secheresse>
Risque sécheresse – Gouvernement : <https://www.gouvernement.fr/risques/secheresse>
Propluvia : <http://propluvia.developpement-durable.gouv.fr/propluvia/faces/index.jsp>
FAQ - OFB : <https://www.ofb.gouv.fr/la-gestion-de-la-secheresse-en-8-questions-reponses>
Sécheresse – Météo-France : <https://meteofrance.com/changement-climatique/observer/changement-climatique-et-secheresses>

 **LES INONDATIONS**
Site de campagne : <https://www.ecologie.gouv.fr/pluie-et-inondation>
Vidéo bons réflexes : <https://www.youtube.com/watch?v=vLBVjWXCdkI>
Kit de com en français, anglais et italien : <https://departementexpertises2018.wimi.pro/shared/#/folder/388c-b3697e78ac9c3c52a949a1af546353e2f3ae071ed27a5d708c046d8c4cb1>
Politiques publiques sur les inondations : <https://www.ecologie.gouv.fr/politiques/risques-inondations>
Vigicrues : <https://www.vigicrues.gouv.fr>
Hydroweb : <https://hydro.eaufrance.fr>
Apic et Vigicrues Flash : <https://apic-vigicruesflash.fr/?mode=vf&area=fr>
Gouvernement : <https://www.gouvernement.fr/risques/inondation>
Géorisques : <https://www.georisques.gouv.fr/risques/inondations>

 **LES FEUX DE FORÊT**
Site de campagne : <https://www.ecologie.gouv.fr/feux-foret-et-vegetation?xtor=SEC-27>
Vidéo bons réflexes : <https://www.youtube.com/watch?v=l1iq2DXcEOM>
Kit de com : <https://departementexpertises2018.wimi.pro/shared/#/folder/d6f4fd872dab80ecb7860d266d3b-f765aa76ee86f7e5e465a0e25552a4198c2c>
Politique publique sur les feux : <https://www.ecologie.gouv.fr/prevention-des-feux-foret>
Vidéos sur les conséquences des feux : <https://www.youtube.com/watch?v=NcC2DEF6adQ>
1 an après le feu de Gonfaron : <https://www.youtube.com/watch?v=vwbUuxrtT18>
Quels sont les réflexes à avoir face à un feu ? : https://www.youtube.com/watch?v=WfdzWhpmO_Y
Reportage photo sur les feux de forêt et leurs conséquences sur la faune et la flore : <https://www.ecologie.gouv.fr/incendies-faune-flore>
Gouvernement : <https://www.gouvernement.fr/risques/inondation>
Géorisques : <https://www.georisques.gouv.fr/risques/inondations>



LES AVALANCHES

Page politique publique : <https://www.ecologie.gouv.fr/avalanches>

Gouvernement : <https://www.gouvernement.fr/risques/inondation>

Géorisques : <https://www.georisques.gouv.fr/risques/inondations>



LES SÉISMES

Page politique publique : <https://www.ecologie.gouv.fr/tremblements-terre-et-seismes-en-france>

Gouvernement : <https://www.gouvernement.fr/risques/inondation>

Géorisques : <https://www.georisques.gouv.fr/risques/inondations>



LES VOLCANS

Gouvernement : <https://www.gouvernement.fr/risques/inondation>

Géorisques : <https://www.georisques.gouv.fr/risques/inondation>

Ministère de l'Europe et des Affaires étrangères : <https://www.diplomatie.gouv.fr/fr/conseils-aux-voyageurs/informations-pratiques/risques/risques-naturels/article/volcans>



LES TSUNAMIS

Page politique publique : https://www.ecologie.gouv.fr/prevention-des-risques-littoraux-et-des-tsunamis-en-france#scroll-nav_3

Gouvernement : <https://www.gouvernement.fr/risques/inondation>